



**КОМИТЕТ ИМУЩЕСТВЕННЫХ ОТНОШЕНИЙ  
АДМИНИСТРАЦИИ ПЕРМСКОГО МУНИЦИПАЛЬНОГО ОКРУГА**

**РЕШЕНИЕ**

о размещении объектов № 605

Пермский край  
Пермский муниципальный округ

06.03.2025

Комитет имущественных отношений администрации Пермского муниципального округа разрешает Акционерному обществу «Газпром газораспределение Пермь» (ИНН 5902183841, ОГРН 1025900512670, почтовый адрес: 614000, г. Пермь, ул. Петропавловская, 43)

размещение объекта «газопровод давлением до 1,2 Мпа, для размещения которого не требуется разрешения на строительство»

на землях государственная собственность на которые не разграничена

на срок 1 год

Местоположение: Пермский край, Пермский муниципальный округ, п. Красный Восход, ул. Первоцветная, д. 18

Приложение: схема предполагаемых к использованию земель или части земельного участка.

Особые условия использования:

1. При размещении объекта учесть параметры ширины проезда улично-дорожной сети, во избежание сужения полосы отвода дороги.
2. Получение разрешения на производство земляных работ.

Заместитель председателя комитета

  
(подпись, печать)

  
М.В. Королева

Схема предполагаемых к использованию земель или части земельного участка

Объект: Газопровод давлением до 1,2 Мпа, для размещения которого не требуется разрешения на строительство

Местоположение: расположенных по адресу: Пермский край, м.о. Пермский, п. Красный Восход, ул. Первоцветная, д. 18

Площадь земель или части земельного участка, кв.м.: 2049

Категория земель: земли населенных пунктов

Вид разрешенного использования: -








Описание границ смежных землепользователей:

- От точки н1 до точки н2 - земельный участок с кадастровым номером 59:32:3290001:11673
- От точки н2 до точки н5 - земельный участок с кадастровым номером 59:32:3290001:3768, 59:32:3290001:14458
- От точки н5 до точки н6 - земельный участок с кадастровым номером 59:32:3290001:14066
- От точки н6 до точки н7 - земельный участок с кадастровым номером 59:32:3290001:14065
- От точки н7 до точки н8 - земельный участок с кадастровым номером 59:32:3290001:14064
- От точки н8 до точки н9 - земельный участок с кадастровым номером 59:32:3290001:14063
- От точки н9 до точки н10 - земельный участок с кадастровым номером 59:32:3290001:14061
- От точки н10 до точки н11 - земельный участок с кадастровым номером 59:32:3290001:14060
- От точки н11 до точки н12 - земельный участок с кадастровым номером 59:32:3290001:14059
- От точки н12 до точки н17 - земельный участок с кадастровым номером 59:32:3290001:3768, 59:32:3290001:14458
- От точки н17 до точки н18 - земельный участок с кадастровым номером 59:32:3290001:11664
- От точки н18 до точки н1 - земельный участок с кадастровым номером 59:32:3290001:3768, 59:32:3290001:14458

Каталог координат, м

№ точки границы	X	Y
н1	516025.24	2201210.12
н2	516026.75	2201214.90
н3	516016.85	2201218.52
н4	516023.40	2201238.50
н5	516018.96	2201239.96
н6	516015.92	2201230.30
н7	516006.19	2201199.40
н8	515996.37	2201168.21
н9	515986.45	2201136.70
н10	515976.89	2201106.33
н11	515968.31	2201079.10
н12	515960.98	2201055.81
н13	516160.57	2200996.40
н14	516168.04	2200997.41
н15	516167.37	2201002.36
н16	516160.99	2201001.50
н17	516103.84	2201019.18
н18	516083.30	2201025.29
н19	515966.43	2201059.44
н20	516001.59	2201168.71
н21	516015.32	2201213.75
н1	516025.24	2201210.12

Условные обозначения:

-  - предполагаемый участок земель, на которых планируется размещение объекта
-  - границы и номер земельного участка, сведения о которых внесены в ЕГРН
-  - границы и номер объекта капитального строительства, сведения о которых внесены в ЕГРН
-  - зоны с особыми условиями использования территории, сведения о которых внесены в ЕГРН
-  - обозначение запрашиваемого земельного участка
-  - характеристика точки границ земель или части земельного участка
-  - граница кадастрового квартала

59:32:3290001 - номер кадастрового квартала



Заявитель: \_\_\_\_\_ / Егорова И.В.  
МП (подпись, расшифровка подписи)  
(для юридических лиц и индивидуальных предпринимателей)

Масштаб 1:1000